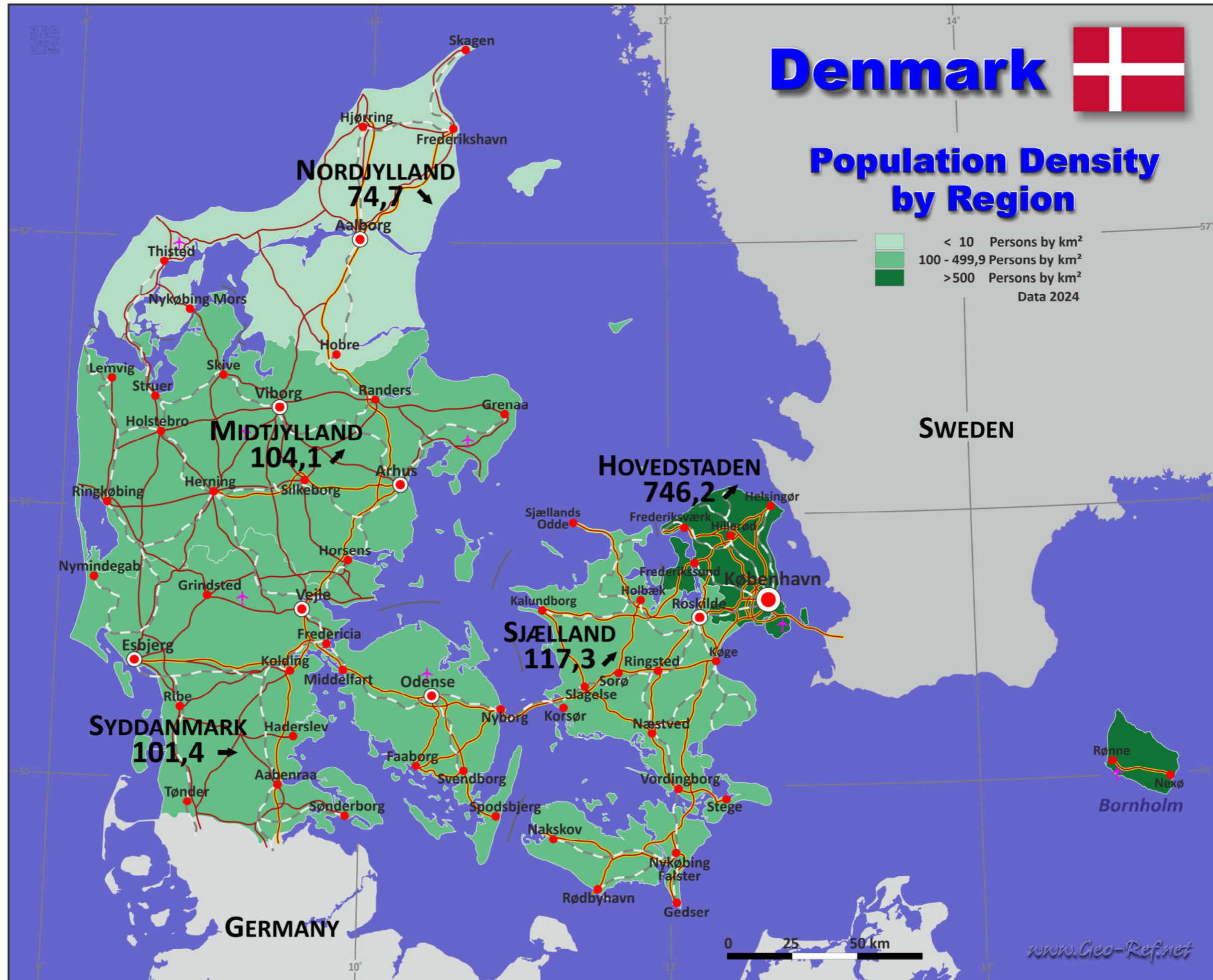
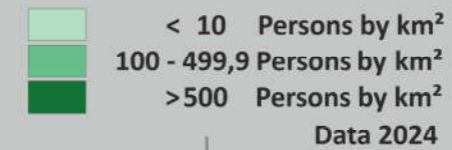


# Denmark



## Population Density by Region



# Administrative division Denmark

## Division by Region

Estimation 2024

Region	ISO 3166-2	Capital	Area km <sup>2</sup>	Population	Density Persons/km <sup>2</sup>
Hovedstaden	DK-84	Hillerød	2.561,2	1.911.067	746,2
Midtjylland	DK-82	Viborg	13.124,0	1.365.688	104,1
Nordjylland	DK-81	Aalborg	7.935,0	593.135	74,7
Sjælland	DK-85	Sorø	7.272,2	852.953	117,3
Syddanmark	DK-83	Vejle	12.207,3	1.238.406	101,4
<b>Total</b>			<b>43.099,7</b>	<b>5.961.249</b>	<b>138,3</b>

## Division by Municipality

Estimation 2024

Municipality	ISO 3166-2	Region	Capital	Area km <sup>2</sup>	Population	Density Persons/km <sup>2</sup>
Aabenraa	SD.AA	Syddanmark	Aabenraa	942,0	58.657	62,3
Aalborg	ND.AA	Nordjylland	Aalborg	1.144,0	223.174	195,1
Aarhus	MJ.AR	Midtjylland	Aarhus	469,0	367.095	782,7
Ærø	SD.AE	Syddanmark	Ærø	90,5	5.960	65,9
Albertslund	HS.AB	Hovedstaden	Albertslund	23,0	27.677	1.203,3
Allerød	HS.AL	Hovedstaden	Allerød	67,4	25.962	385,2
Assens	SD.AS	Syddanmark	Assens	512,0	40.646	79,4
Ballerup	HS.BA	Hovedstaden	Ballerup	34,1	51.237	1.502,6
Billund	SD.BI	Syddanmark	Billund	537,0	27.119	50,5
Bornholm	HS.BO	Hovedstaden	Bornholm	588,0	39.332	66,9
Brøndby	HS.BR	Hovedstaden	Brøndby	20,6	39.067	1.896,5
Brønderslev	ND.BD	Nordjylland	Brønderslev	633,0	36.614	57,8
Christiansø	HS.CH	Hovedstaden	Christiansø	0,4	91	227,5
Dragør	HS.DR	Hovedstaden	Dragør	18,1	14.569	804,9
Egedal	HS.EG	Hovedstaden	Egedal	126,0	45.532	361,4
Esbjerg	SD.ES	Syddanmark	Esbjerg	753,0	115.423	153,3
Faaborg-Midtfyn	SD.FM	Syddanmark	Faaborg-Midtfyn	637,0	52.291	82,1
Fanø	SD.FA	Syddanmark	Fanø	55,8	3.357	60,2
Favrskov	MJ.FA	Midtjylland	Favrskov	541,0	49.377	91,3
Faxe	SL.FA	Sjælland	Faxe	405,0	37.753	93,2

Municipality	ISO 3166-2	Region	Capital	Area km <sup>2</sup>	Population	Density Persons/km <sup>2</sup>
Fredensborg	HS.FN	Hovedstaden	Fredensborg	112,0	42.009	375,1
Fredericia	SD.FR	Syddanmark	Fredericia	134,0	52.485	391,7
Frederiksberg	HS.FB	Hovedstaden	Frederiksberg	8,8	104.899	11.961,1
Frederikshavn	ND.FR	Nordjylland	Frederikshavn	649,0	58.376	89,9
Frederikssund	HS.FS	Hovedstaden	Frederikssund	249,0	46.358	186,2
Furesø	HS.FU	Hovedstaden	Furesø	56,7	42.533	750,1
Gentofte	HS.GE	Hovedstaden	Gentofte	25,5	75.033	2.942,5
Gladsaxe	HS.GX	Hovedstaden	Gladsaxe	25,0	70.600	2.824,0
Glostrup	HS.GP	Hovedstaden	Glostrup	13,3	23.655	1.778,6
Greve	SL.GR	Sjælland	Greve	60,2	52.157	866,4
Gribskov	HS.GR	Hovedstaden	Gribskov	280,0	41.920	149,7
Guldborgsund	SL.GU	Sjælland	Guldborgsund	903,0	59.759	66,2
Haderslev	SD.HA	Syddanmark	Haderslev	813,0	55.438	68,2
Halsnæs	HS.FH	Hovedstaden	Halsnæs	121,0	31.515	260,5
Hedensted	MJ.HD	Midtjylland	Hedensted	552,0	47.725	86,5
Helsingør	HS.HG	Hovedstaden	Helsingør	122,0	63.838	523,3
Herlev	HS.HV	Hovedstaden	Herlev	12,0	29.876	2.489,7
Herning	MJ.HG	Midtjylland	Herning	1.324,0	89.848	67,9
Hillerød	HS.HI	Hovedstaden	Hillerød	214,0	54.422	254,3
Hjørring	ND.HJ	Nordjylland	Hjørring	930,0	63.544	68,3
Høje-Taastrup	HS.HT	Hovedstaden	Høje-Taastrup	78,4	57.540	733,9
Holbæk	SL.HO	Sjælland	Holbæk	579,0	74.129	128,0
Holstebro	MJ.HB	Midtjylland	Holstebro	800,0	59.016	73,8
Horsens	MJ.HS	Midtjylland	Horsens	515,0	97.392	189,1
Hørsholm	HS.HO	Hovedstaden	Hørsholm	31,4	24.811	790,2
Hvidovre	HS.HD	Hovedstaden	Hvidovre	21,9	53.760	2.454,8
Ikast-Brande	MJ.IB	Midtjylland	Ikast-Brande	736,0	42.737	58,1
Ishøj	HS.IS	Hovedstaden	Ishøj	25,9	23.663	913,6
Jammerbugt	ND.JA	Nordjylland	Jammerbugt	873,0	38.234	43,8
Kalundborg	SL.KA	Sjælland	Kalundborg	604,0	48.309	80,0
Kerteminde	SD.KE	Syddanmark	Kerteminde	206,0	23.894	116,0
København	HS.KO	Hovedstaden	København	88,3	659.350	7.467,2
Køge	SL.KO	Sjælland	Køge	255,0	62.848	246,5
Kolding	SD.KO	Syddanmark	Kolding	612,0	94.932	155,1
Læsø	ND.LA	Nordjylland	Læsø	114,0	1.759	15,4
Langeland	SD.LA	Syddanmark	Langeland	291,0	12.260	42,1
Lejre	SL.LE	Sjælland	Lejre	240,0	29.347	122,3
Lemvig	MJ.LE	Midtjylland	Lemvig	508,0	19.110	37,6
Lolland	SL.LO	Sjælland	Lolland	892,0	39.632	44,4
Lyngby-Taarbæk	HS.LT	Hovedstaden	Lyngby-Taarbæk	38,9	58.538	1.504,8
Mariagerfjord	ND.MF	Nordjylland	Mariagerfjord	723,0	41.762	57,8
Middelfart	SD.MI	Syddanmark	Middelfart	300,0	40.158	133,9
Morsø	ND.MO	Nordjylland	Morsø	368,0	19.734	53,6
Næstved	SL.NA	Sjælland	Næstved	684,0	84.747	123,9
Norrdjurs	MJ.NO	Midtjylland	Norrdjurs	721,0	36.773	51,0

Municipality	ISO 3166-2	Region	Capital	Area km <sup>2</sup>	Population	Density Persons/km <sup>2</sup>
Nordfyn	SD.BO	Syddanmark	Nordfyn	452,0	29.610	65,5
Nyborg	SD.NY	Syddanmark	Nyborg	276,0	32.193	116,6
Odder	MJ.OD	Midtjylland	Odder	225,0	23.896	106,2
Odense	SD.OD	Syddanmark	Odense	304,0	209.078	687,8
Odsherred	SL.OD	Sjælland	Odsherred	355,0	32.605	91,8
Randers	MJ.RA	Midtjylland	Randers	746,0	99.974	134,0
Rebild	ND.RE	Nordjylland	Rebild	623,0	30.937	49,7
Ringkøbing-Skjern	MJ.RS	Midtjylland	Ringkøbing-Skjern	1.489,0	56.218	37,8
Ringsted	SL.RI	Sjælland	Ringsted	295,0	36.356	123,2
Rødovre	HS.RO	Hovedstaden	Rødovre	12,1	44.328	3.663,5
Roskilde	SL.RO	Sjælland	Roskilde	212,0	90.931	428,9
Rudersdal	HS.RU	Hovedstaden	Rudersdal	73,3	57.237	780,9
Samsø	MJ.SA	Midtjylland	Samsø	114,0	3.694	32,4
Silkeborg	MJ.SI	Midtjylland	Silkeborg	865,0	100.747	116,5
Skanderborg	MJ.SD	Midtjylland	Skanderborg	462,0	65.205	141,1
Skive	MJ.SV	Midtjylland	Skive	691,0	44.739	64,7
Slagelse	SL.SL	Sjælland	Slagelse	567,0	79.923	141,0
Solrød	SL.SD	Sjælland	Solrød	40,0	24.579	614,5
Sønderborg	SD.SO	Syddanmark	Sønderborg	497,0	74.233	149,4
Sorø	SL.SO	Sjælland	Sorø	310,0	30.478	98,3
Stevns	SL.ST	Sjælland	Stevns	250,0	23.649	94,6
Struer	MJ.ST	Midtjylland	Struer	251,0	20.594	82,0
Svendborg	SD.SV	Syddanmark	Svendborg	417,0	59.727	143,2
Syddjurs	MJ.SY	Midtjylland	Syddjurs	696,0	44.076	63,3
Tårnby	HS.TA	Hovedstaden	Tårnby	65,0	43.915	675,6
Thisted	ND.TH	Nordjylland	Thisted	1.102,0	42.989	39,0
Tønder	SD.TO	Syddanmark	Tønder	1.252,0	36.651	29,3
Vallensbæk	HS.VA	Hovedstaden	Vallensbæk	9,2	17.800	1.945,4
Varde	SD.VA	Syddanmark	Varde	1.246,0	49.798	40,0
Vejen	SD.VN	Syddanmark	Vejen	814,0	42.800	52,6
Vejle	SD.VL	Syddanmark	Vejle	1.066,0	121.696	114,2
Vesthimmerland	ND.VE	Nordjylland	Vesthimmerland	776,0	36.012	46,4
Viborg	MJ.VI	Midtjylland	Viborg	1.419,0	97.472	68,7
Vordingborg	SL.VO	Sjælland	Vordingborg	621,0	45.751	73,7
<b>Total</b>				<b>43.099,7</b>	<b>5.961.249</b>	<b>138,3</b>

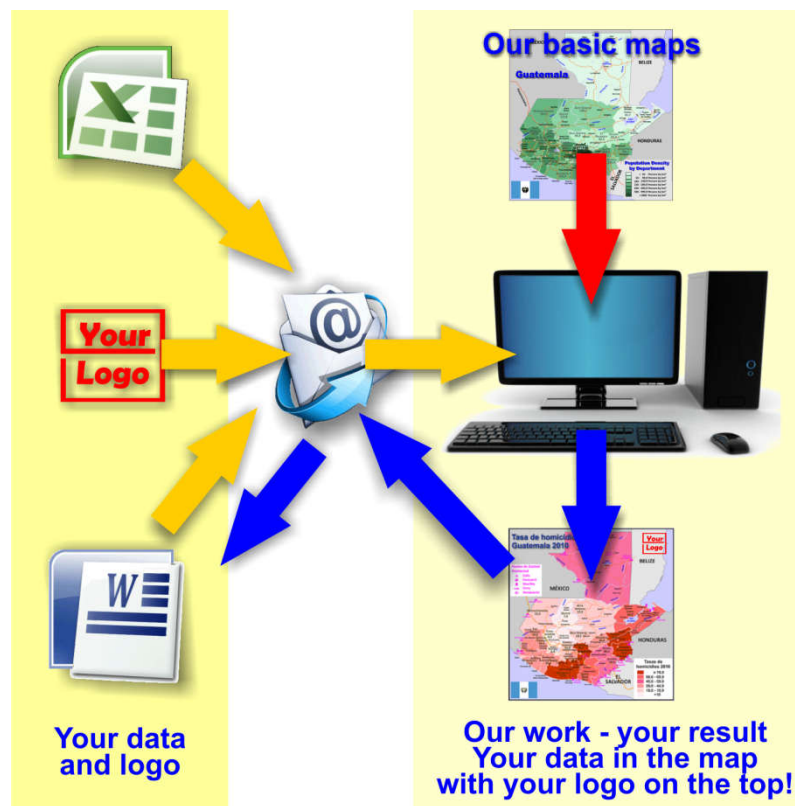
## About the maps on [www.geo-ref.net](http://www.geo-ref.net)

Each map published on our web site is free to use without costs, meanwhile the same is not modified, especially concerning our own site logotype. This is valid for all published PNG and the PDF-files.

We have published on the country page usually the population density of the country, the mostly interesting thematic map. But the real power of our offer consists in the display of your own data, drawing so your own maps with your results or relevant data.

The so generated thematic maps you can order as illustrations for reports and publications, in huger format for maps – mostly till A0 format. Also for the inclusion in PowerPoint presentations we can offer the maps, as bitmap or in vector format

So it works:



Please visit the corresponding page for our detailed conditions of service and supply. The price of a thematic map is visible on the corresponding country page. Visit our page Services to find out about our additional services. Your Team from

*www.Geo-Ref.net*